




Ledige løyperoder fom sesongen 2015/2016, jfr. løypekartet med fargemarkeringer




1. Fra Hamna (kai Ryggefjord)–langs vestsida av Hamnevatnet (25)– Ulluvággi–nord for Raššavuolesjávrrit–over østre Labmejávri (280)–over Gárderuvža–vest for Stállučoħkka– til hytteområde i Krokeldalen–ned til FV889 ved scooterarasjene. **18,0 km**




4. Fra løype 1 øst for østre Labmejávri (280)–over Johtinleagejávrrit–øst for Johtinluohki og Buvričoħkka–Ráššaláhku–over Ravduljávri (365)–over Lille Havvatnet (324) og Havvatnet (293)–over Rappesvárri–Suolójávri (281)–ned Lillefjordneset til Agnes. **30,0 km**




5. Fra løype 1 (Ryggefjordløypa) sør for Ulluvággi–østover mellom Nuortavághárji og Muvravárhárji–Ruovžaguotkujávri (286)–Stuorraguotkujávri (298)–Ávzejávri (282)–langs Ávzejohka til telegrafhytta ved Stohpuleahki. **10,0 km**



6. Fra Lillefjord handel–opp Djupedalen–dalføret østover til Fossevatnet (232)–vatn (250)– nordøstover til Ráššaláhku - over vatn (286) og vatn (280)–over Suolujávri (276) og Oaivujávri (260)– på østsida av Áidemohkkečoħkka–nordvestover langs Ráššaláhkujohka–over Ovlašjávri (101) og Látnjávri (125)–møter løype 1 i hytteområdet i Krokeldalen. **20,0 km**



9. Fra løypekryss på løype 12 sørvest for Vuolit Rávdoljávri (326) til Gohtečomajávri (341)–sørover langs reingjerdet til Gárdevárri og kommunegrensa mot Porsanger kommune–løypa fortsetter i Porsanger kommune. **8,0 km**



12. Fra løype 4 nordøst for Lille Havvann–over vuolit Ravduljávri (326) og Láhkujávri (342)–mellom Ráhpisvárri og Rámšuvárri–mot øst over sørenden av Čuožžahanvárri–over Oalanjávri (230)–over Jodahatjávrrit–vestsida av Oalanvárri–Vesterelva–til Vesterbotn i Kobbjard. **15,0 km**