

Avsender: Troms og Finnmark fylkeskommune
Postboks 701
9815 Vadsø



MÅSØY KOMMUNE
Torget 1
9690 HAVØYSUND

MÅSØY KOMMUNE	Arkiv: Sentralarkiv
Arkivkode: U43	Jourtalnr: 1557/20
År saksnr: 20/347-1	Gradering:
Mottatt: 02 APR 2020	Saksbeh: LDA

Cermaq Norway AS, org. nr. 961 922 976 - Oversendelse av kommunal behandling og innskott - Lokalt 32797 Elvevika Ny i Måsøy kommune

Du har mottatt vedlagte brev fra Troms og Finnmark fylkeskommune.

Digital post.

Troms og Finnmark fylkeskommune sender ut posten digitalt.

Digital kommunikasjon skal være førstevalget i samhandling mellom det offentlige, innbygger og næringsliv.

Til deg som fikk dette brevet på papir. Vet du at du kan motta og lese brev fra Troms og Finnmark fylkeskommune digitalt?

Logg deg inn på www.norge.no for å registrere ditt mobilnummer og e-post adresse. Velg «Oppdater kontaktinformasjon».

Du vil nå motta et varsel på sms og e-post når du får ny post fra Troms og Finnmark fylkeskommune.

Vil du fortsatt motta post på papir?

Hvis du ikke har en digital postkasse får du brev på papir som før. Har du allerede en digital postkasse, men ønsker å reservere deg, kan du gjøre det ved å ringe gratis på 800 30 300 eller reservere deg på www.norge.no.

Bedrifter og organisasjoner kan lese dokumentet elektronisk i Altinn via en forhåndsdefinert rolle. Varsel sendes til registrert e-postadresse.

Har du ikke åpnet dokumentet i Altinn innen 2 dager, blir det skrevet ut og sendt via posten.



Adresseinformasjon fylles inn ved ekspedering. Se mottakerliste nedenfor.

Deres ref. Vår ref. Saksbehandler Dato
 20/12552-2 Sunniva Løviknes 10.03.2020

Cermaq Norway AS, org. nr. 961 922 976 - Oversendelse av kommunal behandling og innkomne innspill - Lokalitet 32797 Elvevika Ny i Måsøy kommune

Troms og Finnmark fylkeskommune viser til søknad fra Cermaq Norway AS mottatt 25.02.2020. Troms og Finnmark fylkeskommune har gjennomgått søknadens innhold med vedlegg, og vurderer dithen at søknaden kan videresendes.

Søknaden omfatter søknad om å etablere forflåte ved lokalitet og navneendring fra «Elvevika Ny» til «Elvevika».

Søknaden gjelder følgende lokalitet:

Lokalitetsnr.	Navn	Kommune	MTB	Produksjonsområde
32797	Elvevika Ny	Måsøy	3599 tonn	12

Posisjon anlegget

Plasseringen av anlegget har følgende posisjoner i grader og desimalminutter (Kartdatum Euref90/WGS84):

Anlegg:

Midtpunkt	Ytterpunkt 1/9	Ytterpunkt 2	Ytterpunkt 3	Ytterpunkt 4
N 70° 55,068' Ø 25° 0,376'	N 70° 55,161' Ø 25° 0,509'	N 70° 55,105' Ø 25° 0,665'	N 70° 54,976' Ø 25° 0,241'	N 70° 55,032' Ø 25° 0,065'

Flåte

Midtpunkt	Ytterpunkt 5	Ytterpunkt 6	Ytterpunkt 7	Ytterpunkt 8
N 70° 55,201' Ø 25° 0,558'	N 70° 55,189' Ø 25° 0,550'	N 70° 55,198' Ø 25° 0,519'	N 70° 55,213' Ø 25° 0,566'	N 70° 55,205' Ø 25° 0,597'

Nummeringen gjenspeiler slik det er ført i akvakulturregisteret.

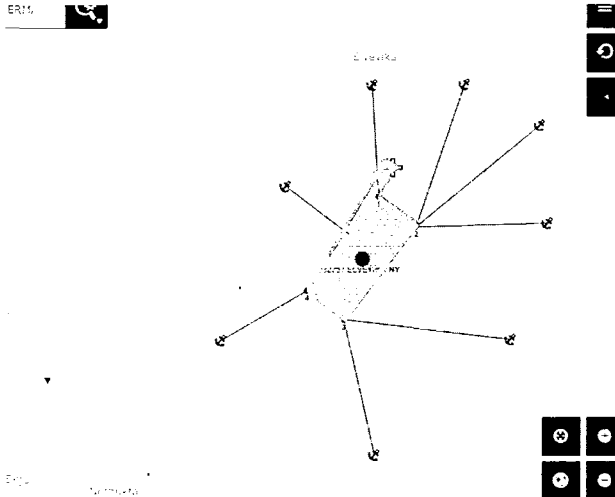
Postadresse
Fylkeshuset, pb 701, 9800 Vadsø
E-post
postmottak@tffk.no

Besøksadresse
Besøksadresse

Tffk.no

Telefon
77 75 50 00

Org.nr
922420866



Bilde: Omsøkt plassering av flåte inntegnet ved siden av anlegg i Fiskeridirektoratets kartverktøy Yggdrasil

Bakgrunn for søknad

Cermaq Norway AS ønsker å etablere en fôrflåte ved lokaliteten, og ønsker en navneendring fra «Elevika Ny» til «Elvevika». Lokaliteten har midlertidig tillatelse fram til Måsøy kommune vedtar ny arealplan. Det er vedlagt orientering om midlertidighet.

Behandling

Troms og Finnmark fylkeskommune viser til *Forskrift om tillatelse for akvakultur av laks, ørret og regnbueørret (laksetildelingsforskriften)* fastsatt av Fiskeri- og kystdepartementet 22.12.2004.

Forskriftens § 8 omhandler søknadsbehandling, og i tredje ledd heter det blant annet at *søker etter anvisning fra kommunen skal sørge for at søknaden legges ut til offentlig ettersyn, og at dette kunngjøres i Norsk Lysningsblad og i to aviser som er vanlig lest på stedet.*

Troms og Finnmark fylkeskommune er delegert myndighet til å gi tillatelse til akvakultur i medhold av akvakulturloven. Den som vil søke om akvakulturtillatelse i Troms og Finnmark fylke skal derfor sende søknaden til Troms og Finnmark fylkeskommune som tildelingsmyndighet.

Før søknaden tas til behandling, kontrollerer fylkeskommunen rutinemessig at søknaden er komplett i henhold til forskriftene. Kommunen som plan- og bygningsmyndighet skal høres før søknaden sendes videre til behandling hos andre offentlige myndigheter.

Søknaden sendes nå til kommunen for offentlig ettersyn og kommunal behandling

Kommunen gjør først en vurdering av om søknaden er i tråd med arealplanen og skal deretter i samarbeid med søker utlyse søknaden og legge den ut til offentlig ettersyn i fire uker fra kunngjøringsdato. Søknader som er i strid med vedtatt arealplan skal returneres. Søker må, i samarbeid med kommunen, foreta utlysning i norsk.lysningsblad.no (lysningsbladet@norge.no) og de to mest leste aviser i omsøkte område. Utlysningsteksten må være fullstendig og godt synlig. Troms og Finnmark fylkeskommune skal ha tilsendt kopi av kunngjøringene fra avisene, samt utskrift av utlysningen i Lysningsbladet. Dette for å stadfeste at kunngjøringen er gjort.

Eventuelle merknader innkommet innen fristen for offentlig ettersyn skal vedlegges kommunens uttalelse og behandling av saken. Det bes opplyst om søknaden er i samsvar med gjeldende arealplan for kommunen, jf. *akvakulturloven* § 15 pkt. a sammenholdt med vilkåret i samme lov § 6 pkt. b.

Orientering om tidsfrister

Søknaden skal behandles i henhold til krav gitt i *Forskrift om samordning og tidsfrister i behandlingen av akvakultursøknader (tidsfristforskriften)*. I henhold til denne forskriften skal uttalelse fra kommunen, herunder merknader fra offentlig ettersyn, være Troms og Finnmark fylkeskommune i hende senest 12 uker etter at kommunen mottok søknaden. I løpet av denne perioden skal søknaden legges til offentlig ettersyn i fire uker og behandles i kommunale utvalg. I samme forskrift § 7 heter det videre at *fristoversittelse av uttalelse fra kommuner etter § 4 andre ledd medfører at saken kan behandles uten uttalelse*.

Søknaden sendes også til Fylkesmannen, Kystverket, Fiskeridirektoratets regionskontor og Mattilsynet. Etter at kommunal- og sektorbehandling foreligger sluttbehandler fylkeskommunen og fatter enkeltvedtak.

Forskrift om konsekvensutredning og eventuelt krav om supplerende opplysninger

Tiltaket skal vurderes etter *forskrift om konsekvensutredninger* (FOR 2017-06-21-854). Forskriften trådte i kraft 1. juli 2017 og erstatter de to tidligere forskriftene om konsekvensutredninger for planer etter plan- og bygningsloven og forskrift om konsekvensutredning for tiltak etter sektorlover. I henhold til forskriften skal det vurderes om det er forhold rundt den spesifikke lokaliteten som ikke blir tilfredsstillende gjort rede for i søknaden og som derfor bør belyses før søknaden behandles, jf. kriteriene i § 8 i forskriften.

Dersom berørte parter mener tiltaket kan få vesentlige virkninger, og det ikke allerede er tilfredsstillende gjort rede for disse, må dette meldes til fylkeskommunen innen 4 uker etter at utlysningen har funnet sted.

Beslutninger som gjøres etter formskriften er ikke enkeltvedtak etter forvaltningsloven jf., forskriftens § 3 annet ledd.

Troms og Finnmark fylkeskommune sender søknaden til antatt berørte myndigheter. Andre berørte parter eller interesseorganisasjoner vil ha anledning til å uttale seg under offentlig ettersyn av søknaden. Dersom høringsparten mener at tiltaket kan få vesentlige virkninger for miljø eller samfunn i henhold til kriteriene i § 10, og disse virkningene ikke allerede er tilfredsstillende gjort rede for i søknaden, må dette meldes i svaret til fylkeskommunen. Høringsparten skal da konkretisere hvilke forhold som bør belyses nærmere.

Dersom fylkeskommunen, på bakgrunn av høringen og egne vurderinger, finner at tiltaket antas å kunne få vesentlige virkninger for miljø eller samfunn, og virkningene ikke er tilstrekkelig belyst i søknaden, skal det kreves tilleggsutredninger etter forskriftens § 27. Eventuelle kostnader forbundet med konsekvensutredningen skal dekkes av søkeren.

Med hilsen
Rådgiver
Sunniva Løviknes

Dokumentet er elektronisk godkjent og har ingen signatur

Vedlegg:

Søknadsskjema flåte lokalitet 32797 Elvevika

vedlegg 1 Elvevika anleggskartc 1-1000

vedlegg 2 Elvevika dybdekart 1-5000

vedlegg 3 Elvevika grunnkart 1-5000 m arealplanA10

vedlegg 4 Elvevika sjøkart 1-50 000

vedlegg 5 Kommuneplanens arealdel med anlegg

vedlegg 6 Koordinater flåte Elvevika

vedlegg 7 Rapport strømmålinger Elvevika-07.12.11

vedlegg 8 Rapport forundersøkelse Elvevika 2019

vedlegg 9 Oversikt over tilgjengelige lokaliteter finnmark

vedlegg 10 Prosedyre for journalføring, fiskehelseplan og risikovurderinger CERMAQ

vedlegg 11 Bunnkartlegging Elvevika

vedlegg 12 gebyr søknad Elvevika

vedlegg 13 B-undersøkelse Elvevika, august 2019

vedlegg 14 Rapport Elvevika ASC-C 2019

Elvevika NY - orientering av midleritidighet

Mottakere:

MÅSØY KOMMUNE

Kopi til:

Næring, Frode Mikalsen

Næring, Guri Ellila Brodahl

Næring, Jarle Magnar Bratbak-Pedersen

Næring, Majliz Berget

CERMAQ NORWAY AS

Søknadsskjema for akvakultur i flytende anlegg

Søknad i henhold til lov av 17. juni 2005 nr. 79 om akvakultur (akvakulturloven¹). Søknadsskjemaet er felles for akvakultur, mattilsyn-, miljø-, vassdrags- og kystforvaltningen. Med unntak av havbeite, som har eget skjema, gjelder skjemaet for alle typer akvakultur i fersk-, brakk- og saltvann. Ferdig utfylt skjema sendes fylkeskommunen i det fylket det søkes i (adresse, se veileder) Søker har ansvar for å påse at fullstendige opplysninger er gitt. Opplysningene kreves med hjemmel i akvakultur-, mat-, forurensnings-, naturvern-, friluft- og vannressurs- og havne- og farvannsloven. Opplysninger som omfattes av forvaltningslovens § 13, er unntatt fra offentlighet, jf. offentlighetslovens § 5a. Ufullstendige søknader vil forsinke søknadsprosessen, og kan bli returnert til søkeren. Til rettledning ved utfylling vises til veileder. Med sikte på å redusere bedriftenes skjemavelde, kan opplysninger som avgis i dette skjema i medhold av lov om Oppgaveregisteret §§ 5 og 6, helt eller delvis bli benyttet også av andre offentlige organer som har hjemmel til å innhente de samme opplysningene. Opplysninger om eventuell samordning kan fås ved henvendelse til Oppgaveregisteret på telefon 75 00 75 00, eller hos Fiskeridirektoratet på telefon 03495.

1 Generelle opplysninger		
1.1 Søker: Cermaq Norway AS		
1.1.1 Telefonnummer +47 23 68 55 21	1.1.2 Mobiltelefon + 47 95 17 76 17	1.1.3 Faks +47 23 68 55 00
1.1.4 Postadresse Markvegen 38 b, 9510 ALTA	1.1.5 E-post adresse jonny.opdahl@cermaq.com	1.1.6 Organisasjons eller personnr. 961 922 976
1.2 Ansvarlig for oppfølging av søknaden (kontaktperson): Jonny Opdahl		
1.2.1 Telefonnummer +47 23 68 55 21	1.2.2 Mobiltelefon + 47 95 17 76 17	1.2.3 E-post adresse jonny.opdahl@cermaq.com
1.3 Søknaden gjelder lokalitet i		
1.3.1 Fiskeridirektoratets region Region Nord	1.3.2 Fylke Troms og Finnmark	1.3.3 Kommune Måsøy
1.3.4 Lokalitetsnavn 32797 Elvevika Ny	1.3.5 Geografiske koordinater: Midtpunkt flåte: N 70°55,201 Ø 25°00,558	
2. Planstatus og arealbruk		
2.1. Planstatus og vernetiltak:		
Er søknaden i strid med vedtatte arealplaner etter plan- og bygningsloven? <input type="checkbox"/> Ja <input checked="" type="checkbox"/> Nei <input type="checkbox"/> Foreligger ikke plan		
Er søknaden i strid med vedtatte vernetiltak etter naturvernloven? <input type="checkbox"/> Ja <input checked="" type="checkbox"/> Nei <input type="checkbox"/> Foreligger ikke		
Er søknaden i strid med vedtatte vernetiltak etter kulturminneloven? <input type="checkbox"/> Ja <input checked="" type="checkbox"/> Nei <input type="checkbox"/> Foreligger ikke		
2.2. Arealbruk – areal interesser (Hvis behov bruk pkt 5 eller pkt 6)		
Behovet for søknaden: Anlegget føres med små eksterne automater på hver ring. Ved etablering av flåte vil en kunne benytte moderne og tidsriktig foringssystemer inkl kamera. Dette vil forenkle drift og forbedre miljø- og fiskevelferden samt effektivisere driften.		
Annen bruk/andre interesser i området: Drift lokalitet Elvevika		
Alternativ bruk av området: Samme som i dag, akvakultur		
Verneinteresser ut over pkt. 2.1: Ingen kjente		
2.3. Konsekvensutredning		
Mener søker at søknaden trenger konsekvensutredning etter plan- og bygningsloven? <input type="checkbox"/> Ja <input checked="" type="checkbox"/> Nei		
2.4. Supplerende opplysninger		

3 Søknaden gjelder

3.1 Klarering av ny lokalitet

(Når det ikke er tillatelser til akvakultur på lokaliteten per i dag).
Søknad om ny tillatelse til akvakultur eller ny lokalitet for visse typer tillatelser, jf. veileder

Omsøkt størrelse:

Tillatelsesnummer(e):

Søker andre samlokalisering på lokaliteten?

Ja Nei

Hvis ja, oppgi navn på søker:

Se også pkt 6.1.8

eller

3.2 Endring

Lok. nr: 32797 Elvevika Ny

Tillatelsesnr(e):

F-HV-3, F-HV-9, F-HV-11, F-M-1, F-M-22

Endringen gjelder: Sett flere kryss om nødvendig

Arealbruk/utvidelse
 Biomasse: Økning: (tonn)

Totalt etter endring:

Annen størrelse Økning: (tonn)
Totalt etter endring:

Tillatelse til ny innehaver på lokaliteten

Endring av art

Annet

Spesifiser: Etablere flørflåte ved lokalitet og endre navn til Elvevika

3.3 Art

3.3.1 Laks, ørret og regnbueørret (det må også krysses av for formålet):

Kommersiell matfisk Undervisning
 Forskning Visionsformål
 Fiskepark Stamfisk Slaktemerd

3.3.2 Annen fiskeart

Oppgi art:

Latinsk navn:

3.3.3 Annen akvakulturart

Oppgi art:

Latinsk navn:

3.4 Type akvakulturtillatelse (produksjonsform, sett flere kryss om nødvendig)

Settefisk Tidlige livsstadier av bløtdyr, kreps og pigghuder
 Matfisk Senere livsstadier av krepsdyr, bløtdyr og pigghuder
 Stamfisk Annet ,eks.manntall, fangstbasert
 Slaktemerd Spesifiser.....

3.5 Tilleggsopplysninger dersom søknaden gjelder matfisk av laks, ørret eller regnbueørret:

3.5.1 Disponible lokaliteter Se vedlegg 9

Oversikt disponible lokaliteter

3.5.2 Gjelder lokalitetsklareringen annen region enn tildelt

Ja Nei

Hvis ja, er det søkt dispensasjon i egen henvendelse ?

Ja Nei

3.6 Supplerende opplysninger

Lokaliteten er registrert som «Elvevika Ny» i akvakulturregisteret. Dette er et lite hensiktsmessig vedheng ved navnet og har ingen relevans ift lokaliteten. Ber om at «Ny \» tas ut av navnet slik at lokalitet for fremtidig vil hete 32797 Elvevika.

4. Hensyn til folkehelse, smittevern, dyrehelse, miljø, ferdsel og sikkerhet til sjøs

4.1 Hensyn til folkehelse, ekstern forurensning

Avstand til utslipp fra kloakk, industri (eksisterende eller tidligere virksomhet), landbruk o.l. innenfor 5 km. Det er ingen kjente avløp i avstand 5 km.

4.2 Hensyn til smittevern og dyrehelse

4.2.1 Akvakulturrelaterte virksomheter eller lakseførende vassdrag i nærområdet m.m. innenfor 5 km:

Stedsnavn og type virksomhet(er) i lakseførende vassdrag :

Lokalitet 10660 Skinnstakkvika ligger ca 3,5 km unna, eies av Cermaq Norway AS

4.2.2 Driftsform:

Generasjonsadskilt drift i nedsenket rammefortøyning med 2 x 5 bur av 70 x 70 meter. 10 stk 120 meters merder. Det etableres fôrflåte ved anlegget jf. kartvedlegg.

4.3 Hensyn til miljø

4.3.1 Årlig planlagt produksjon:

Som før

4.3.2 Forventet fôrforbruk i tonn:

Som før

4.3.3 Miljøtilstand

I sjø:

B-undersøkelse (Iht. NS 9410),
tilstandsklasse: 1 (vedlegg 8 og 13)

C-undersøkelse (Iht. NS 9410):

Ja Forundersøkelse (vedlegg 8 og 14)
 Nei

Alternativ miljøundersøkelse:

Ja Nei

I ferskvann:

Klassifisering av miljøkvalitet i ferskvann

Ja Nei

Miljøundersøkelse:

Undersøkelse av biologisk mangfold
mm:

Ja Nei

Forundersøkelse (vedlegg 8 og 14)

4.3.4 Strømmåling gjennomsnitt (vedlegg 7 og 8)

Vannutskiftingsstrøm:	Spredningsstrøm:	Bunnstrøm:
5,3 cm/sek	3,4 cm/sek	3,2 cm/sek

4.3.5 Salinitet (ved utslipp til sjø): (vedlegg 8 og 14)

Maks:	34‰	Min: 34‰
Dybde:	0-135 m	
Tidspunkt:	13.09.2018	

4.4 Hensyn til ferdsel og sikkerhet til sjøs

4.4.1 Minste avstand til trafikkert farled/areal:

4.4.2 Rutegående trafikk i området: (oppgi navn på operatør)

4.4.3 Sjøkabler, vann-, avløps- og andre rørledninger: (oppgi navn på eier)
Ingen sjøkabler, avløps- eller andre rørledninger er lagt i nærheten av anlegg eller fortøyning.

4.4.4 Anleggets lokalisering i forhold til sektorer fra fyr og lykter:

Hvit Grønn
 Rød Ingen

4.5 Supplerende opplysninger

5. Supplerende opplysninger

6. Vedlegg

6.1 Til alle søknader (Jf pkt. 3.1 og 3.2)

6.1.1 <input checked="" type="checkbox"/> Kvittering for betalt gebyr	6.1.2 <input checked="" type="checkbox"/> Strømmåling	
6.1.3 Kartutsnitt og anleggsskisse (Til alle søknader som medfører ny eller endret arealbruk)		
<input checked="" type="checkbox"/> Sjøkart (M = 1 : 50 000) <ul style="list-style-type: none">• Annen akvakulturrelaterte virksomheter mm• Kabler, vannledninger o.l. i området• Terskler med mer• Anlegget avmerket.	<input checked="" type="checkbox"/> Kystsonaplankart <ul style="list-style-type: none">• Annen akvakulturrelaterte virksomheter m.m.• Kabler, vannledninger o.l. i området• Anlegget avmerket	<input checked="" type="checkbox"/> Kart i N-5 serie , evt. Olex, C-Map eller lignende (M = 1 : 5 000) <ul style="list-style-type: none">• Anlegget med fortøyningssystem og koordinatfestede ytterpunkt• Oppdatert kystkontur• Plassering av strømmåler• Utslipp fra kloakk, landbruk industri og lignende• Kabler, vannledninger og rørledninger i området• Evt. flåter og landbase
<input checked="" type="checkbox"/> Anleggsskisse (ca M = 1 : 1 000) <ul style="list-style-type: none">• Anlegget (inkl. flåter)• Fortøyningssystem med festepunkter (bolt, lodd el. anker)		<ul style="list-style-type: none">• Gangbroer• Flomlys/produksjonslys• Flytekrager• Andre flytende installasjoner• Markeringslys eller lyspunkt på anlegget
6.1.4 <input checked="" type="checkbox"/> Undervannstopografi	6.1.5 <input checked="" type="checkbox"/> Beredskapsplan (jf. Mattilsynets etableringsforskrift)	
6.1.6 <input type="checkbox"/> Konsekvensutredning jf veileder pkt 2.3	6.1.7 <input type="checkbox"/> Spesielt vedlegg ved store lokaliteter	
6.1.8 <input type="checkbox"/> Samtykkeerklæring. Til alle søknader hvor annen innehaver har tillatelse på lokaliteten.	6.1.9 <input checked="" type="checkbox"/> IK-system (jf. Mattilsynets etableringsforskrift)	

6.2. Når søknaden gjelder akvakultur av fisk

6.2.1 Miljøtilstand: Unntak : Endringer som gjelder annet enn biomasse (jf 3.2)		
I sjø B-undersøkelse <input checked="" type="checkbox"/> C-undersøkelse <input checked="" type="checkbox"/> Alternativ miljøundersøkelse: <input type="checkbox"/>	I ferskvann <input type="checkbox"/>	Miljøundersøkelse Undersøkelse av biologiske mangfoldet m.m. <input type="checkbox"/>
6.2.2 <input type="checkbox"/> Tilsagn om akvakulturtillatelse Til noen søknader om lokalitet hvor tillatelsesnummer ikke er tildelt Kan bare gjelde laks mv.	6.2.3. <input type="checkbox"/> Aktivitetsbeskrivelse til søknad om stamfisk for laks, ørret og regnbueørret	

6.3 Andre vedlegg spesifiseres

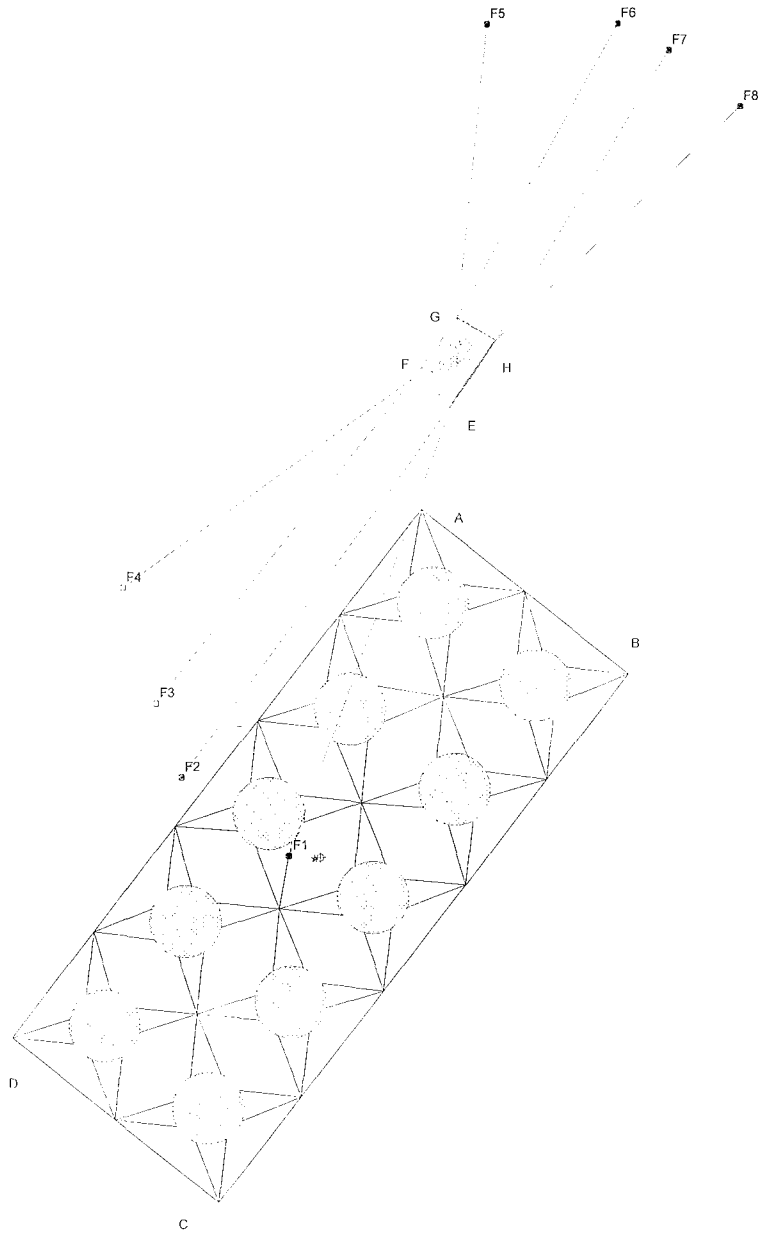
- vedlegg 1 Elvevika anleggskartc 1-1000
- vedlegg 2 Elvevika dybdekart 1-5000
- vedlegg 3 Elvevika grunnkart 1-5000 m arealplanA10
- vedlegg 4 Elvevika sjøkart 1-50 000
- vedlegg 5 Kommuneplanens arealdel med anlegg
- vedlegg 6 Koordinater flåte Elvevika
- vedlegg 7 Rapport strømmålinger Elvevika-07.12.11
- vedlegg 8 Rapport forundersøkelse Elvevika 2019
- vedlegg 9 Oversikt over tilgjengelige lokaliteter finnmark
- vedlegg 10 Prosedyre for journalføring, fiskehelseplan og risikovurderinger CERMAQ
- vedlegg 11 Bunnkartlegging Elvevika
- vedlegg 12 gebyr søknad Elvevika
- vedlegg 13 B-undersøkelse Elvevika, august 2019
- vedlegg 14 Rapport Elvevika ASC-C 2019

Alta 27.2.2020



Jonny Opdahl

3f443:85fc86c4-8543-4815-902c-3c8a9c3fa03.13



- ⊕ Senterpunkt anlegg
- ⊕ Senterpunkt flåte
- * Strømmåler
- Anlegg ramme
- ▨ Merd
- ▩ Flåte ramme
- Flåte ankerline
- Flåte anker/bolt

3#445:df6cb8c4-8543-4815-902c-3a8afc3d1a03_15

7 899 000

7 898 500









7 898 000

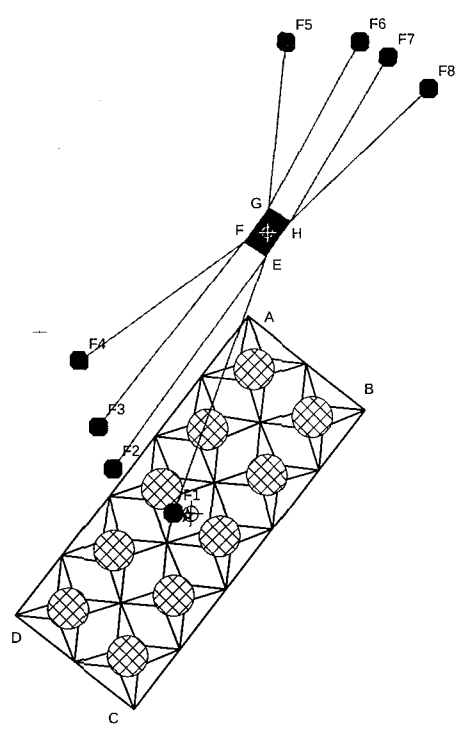
7 897 500

863 000

863 500

864 000

-  Senterpunkt anlegg
-  Senterpunkt flåte
-  Strømmåler
-  Anlegg ramme
-  Merd
-  Flåte ramme
-  Flåte ankerline
-  Flåte anker/bolt



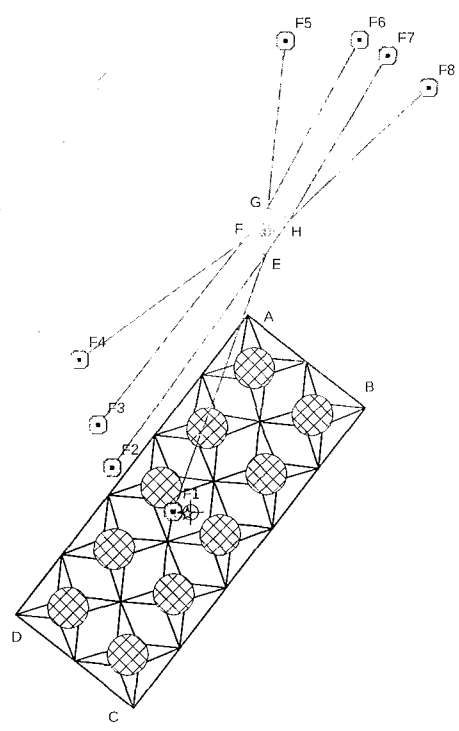
9#447-d5fcb8c4-8543-4815-902c-3d8afc3d4fa03_17










7 899 000

7 898 500

7 898 000

7 897 500



-  Senterpunkt anlegg
-  Senterpunkt flåte
-  Strømmåler
-  Anlegg ramme
-  Merd
-  Flåte ramme
-  Flåte ankerline
-  Flåte anker/bolt
-  Kommuneplan arealdel A10

863 000

863 500

864 000

Kartverket. Geovekst og kommuner - Geodata AS

1:5 000 ved utskrift på A3 papir

UTM sone 33, WGS84





3f4449-d5f6b6c4-85d3-4815-902c-3d8atc3dffa03.19

7 900 000

7 895 000

860 000

865 000

	Anlegg ramme
	Merd
	Flåte ramme
	Flåte ankerline

Selskap	Cermaq Norway AS avd Finnmark
Lokalitetsnavn	32797 Elvevika søknad flåte

Arealet av rammen er 140 m x 350 m = 49 000 m²

10 stk bur i ramme med 120 m ringer inkl førflåte

Nedsunket rammefortøyning 70 x 70 m bur

Forankringspunkter flåte				
Nr	N		Ø	
	°	Min	°	Min
F1	70	55,070	25	0,348
F2	70	55,097	25	0,267
F3	70	55,119	25	0,255
F4	70	55,153	25	0,242
F5	70	55,294	25	0,632
F6	70	55,288	25	0,745
F7	70	55,278	25	0,785
F8	70	55,259	25	0,839

Hjørnepunkter ramme				
Nr	N		Ø	
	°	Min	°	Min
A	70	55,161	25	0,509
B	70	55,105	25	0,665
C	70	54,976	25	0,241
D	70	55,032	25	0,085

Hjørnepunkter flåte				
Nr	N		Ø	
	°	Min	°	Min
E	70	55,189	25	0,550
F	70	55,198	25	0,519
G	70	55,213	25	0,566
H	70	55,205	25	0,597

Senterpunkter				
	N		Ø	
	°	Min	°	Min
SP anlegg	70	55,068	25	0,376
SP flåte	70	55,201	25	0,558
Strømmåler	70	55,068	25	0,375



Data rapportert av Steinar Dalheim Eriksen
Tromsø 20.2.2020