




TEGNFORKLARING





PBL § 25 REGULERINGSFORMÅL

1. Byggeområder

-  Naustområde (N1 og N2)
-  Ny fritidsbebyggelse (punktfestet)
-  Eksisterende fritidsbebyggelse (punktfestet)

 Kulturelt bevaringsområde

6. Spesialområder

-  Privat vei
-  Frituftsområde
-  Frituftsområde vassdrag
-  Naturvernområde (på land)

Linjer/Symboler

-  Planens begrensning
-  Formålsgrense
-  Kulturminne

Revisjon

Revisjon	Dato	Saksnr.	Signatur
Kommunal saksbehandling	2006-02-10		G.Th
Diverse eller offentlig utleggelse	2005-11-10		G.Th

Hamnedalen hyttefelt Måsøy kommune Reguleringsplan

Målestokk	1:5000
Kartblad	G0299
Førslagsstiller	Paulsen RI AS
Dato	2005-05-05

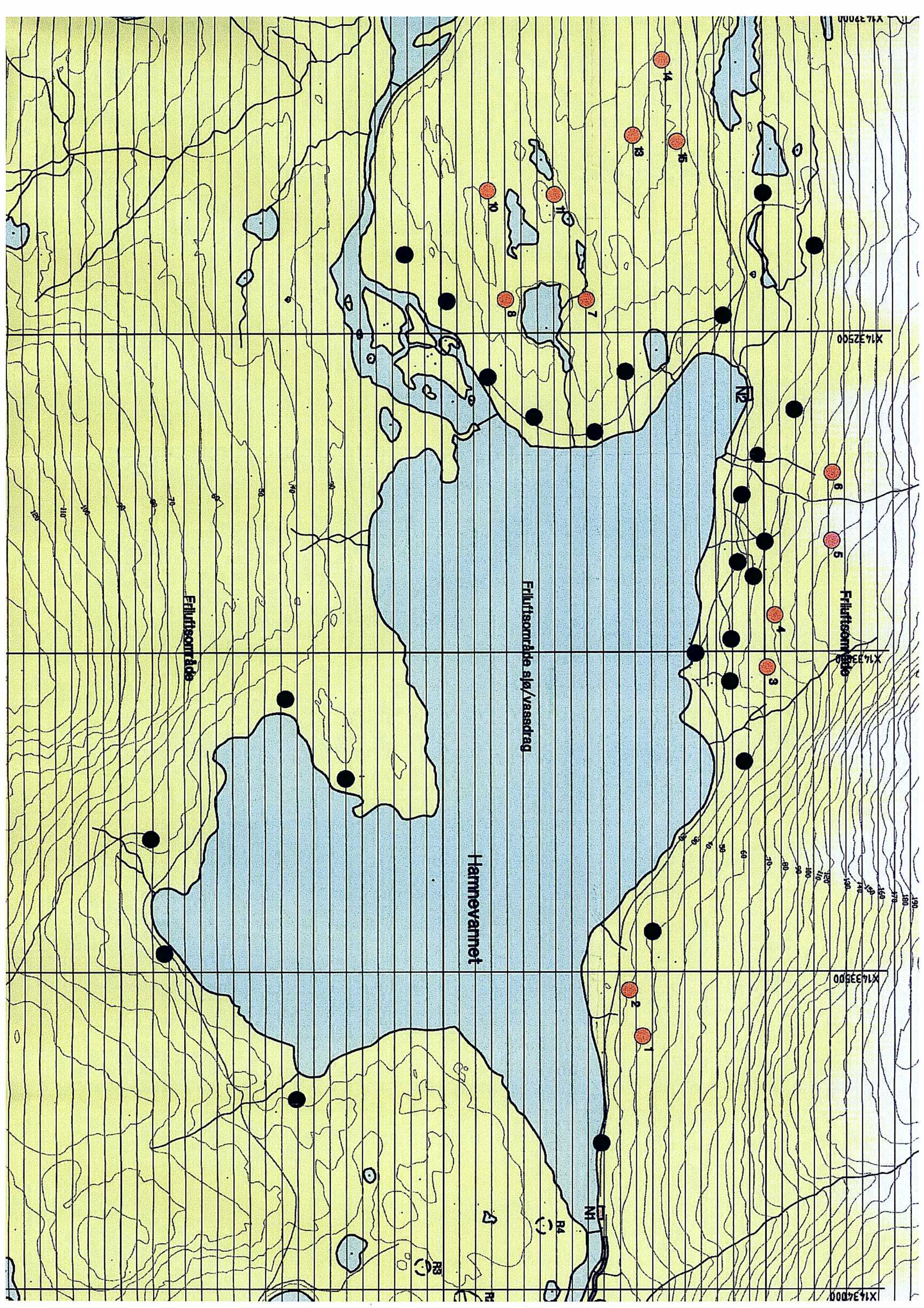
Saksbehandling i følge plan- og bygningstloven

Kunngjøring av oppstart av planarbeidet	Dato	Saksnr.	Signatur
1. gangs behandling i FUP	Februar 2001		
Offentlig utleggelse	2005-06-09	0005/05	SK
2. gangs behandling i FUP	2005-07-08/08-26		SK
Vedtak kommunestyret	2005-12-01	0012/05	SK
	2006-01-10	0002/06	SK

Paulsen Rias

Saksbehandler
G.Th
Tegningsnummer
A03.078-10





X1432000

X1432500

X1433500

X1433500

X1434000

Fjellfittsørråde

Fjellfittsørråde sjø/vassdrag

Harmevarnnet

Fjellfittsørråde

N

R4

R4

R3

R4

R4

14
15
16
17
18

7
8
9
10
11

3
4
5
6

1
2

20
30
40
50
60
70
80
90
100
110
120
130
140
150
160
170
180
190